CONSORCIO CANTERAS RÍOS CASMA - HUARMEY
OHLA Posada Perú

REGISTRO DE CONTROL TOPOGRAFICO

CO-PE-1PE406-QA-PN-006
F-006

PROYECTO	:	**"PAQUETE 4: ENTREGA DE LAS DEFENSAS RIBEREÑAS DE LOS RÍOS CASMA Y HUARMEY"**
CONTRATO	:	**P1- OPERADOR DE CANTERAS HUARMEY**
CODIGO DE PROYECTO	:	**2501291** — **REGISTRO N° :** T1-LB-AR-202
UBICACIÓN	:	**HUARMEY - CANTERA TAYCA 1** — **FECHA :** 20/02/2025
PLANO DE REFERENCIA	:	**CO-PE-1PE406-GE-D-537-VAL-29-001** — **PROGRESIVA :** 16+600
DESCRIPCIÓN GENERAL	:	303.A Selección y acopio de roca (acuerdo al diseño y por tipo) - ACOPIO DE ROCA N°193 - TIPO D50 - TAYCA

ESQUEMA TOPOGRÁFICO:

ACOPIO N°193

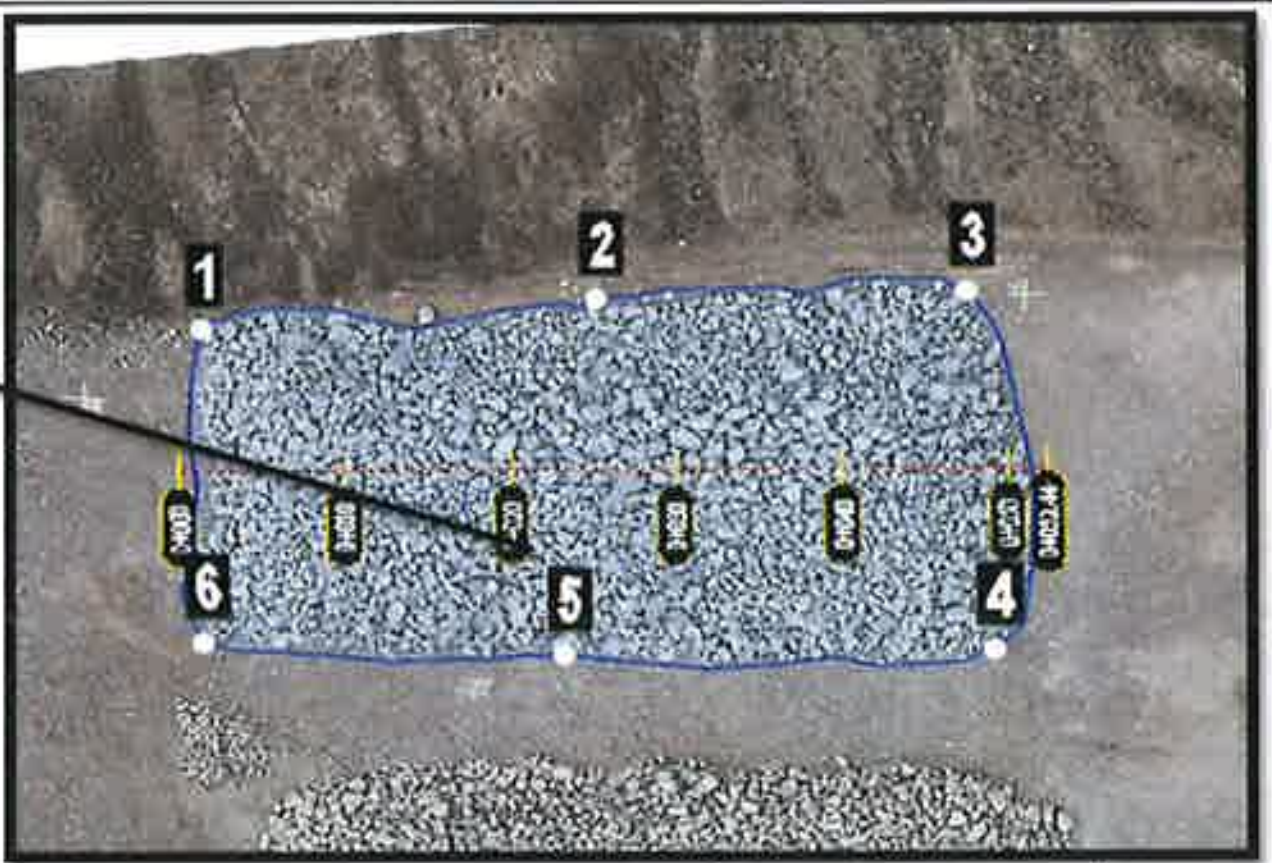

N° PUNTO	COORDENADAS NORTE	COORDENADAS ESTE	FECHA DE INSPECCION ANTERIOR	ELEVACION NIVEL ANTERIOR	FECHA DE INSPECCION ACTUAL	ELEVACION NIVEL ACTUAL	DIFERENCIA
001	8892373.208	164154.323				157.561	
002	8892375.345	164178.109				155.749	
003	8892375.857	164200.547				153.660	
004	8892351.575	164202.148				153.247	
005	8892351.239	164176.184				155.610	
006	8892352.094	164154.356				157.458	

OBSERVACIONES: MATERIAL PROCEDENTE DE CANTERA TAYCA

ESTA SUPERVISIÓN VALIDA LA CALIDAD DE LA ROCA, MAS NO EL VOLUMEN QUE SE GENERE, ESTO SERÁ CONFIRMADO POR EL GESTOR DEL ANIN.

OHLA Perú
SILVIO PAUCAR FLORES
COORDINADOR DE TOPOGRAFÍA
DEFENSAS RIBEREÑAS DE LOS RÍOS CASMA Y HUARMEY
21-02-25

Ing. [illegible] Coveñas Silva
JEFE DE TOPOGRAFÍA
CIP. 305278
CONSORCIO CANTERAS RIOS CASMA - HUARMEY
OHLA Posada

Subcontratista:	Contratista:	Supervisión de Calidad:	Gerente de Proyecto:
Nombre: Jhonatan Josmell Celis Cristóbal	Nombre: OHLA	Nombre: Diego Jhonatan Quispe Centurion	Nombre: Arq. Saúl A. Bustinza Sancho
Cargo: JEFE DE CALIDAD - OBRA C.I.P. 201918 CONSORCIO CANTERAS RIOS CASMA - HUARMEY OHLA Posada Perú	Cargo:	Cargo: CIP. N° 137143 GERENTE DE SUPERVISIÓN DE CALIDAD Y SSOMA	Cargo: GESTOR DE OBRA CAP N° 018597 Por G.P. ANIN
Fecha: 20-02-25	Fecha: Elmer Berrospi Cama COORDINADOR DE CALIDAD CIP 224124 DEFENSAS RIBEREÑAS DE LOS RIOS CASMA Y HUARMEY	Fecha: CONSORCIO SUPERVISOR NORTE Defensas Ribereñas de los Ríos Casma y Huarmey	Fecha:
Firma:	Firma: 24-02-25	Firma:	Firma: 27-02-25

"PAQUETE 4: OPERADOR DE CANTERAS CASMA"

"OPERACIÓN Y EXPLOTACION DE CANTERA – HUARMEY"

VALORIZACIÓN MES FEBRERO 2025

PROGRESIVA: PK 16+600 (RIO HUARMEY)
(Eje de rio)

UBICACIÓN: CANTERA TAYCA 1

ACOPIO DE ROCA N° 193 - TIPO D50 - ACOPIADO EN PLATAFORMA 05

OPERACIÓN Y EXPLOTACIÓN DE CANTERA			
ÍTEM	DESCRIPCIÓN	UND	METRADO
303.A	SELECCIÓN Y ACOPIO DE ROCA	m3	3,320.64

Ing. Pascual Coveñas Silva
DPTO. TOPOGRAFÍA
CIP. 305278
CONSORCIO CANTERAS RIOS CASMA - HUA
OHLA Posada Perú

Jhonatan Josmell Celis Cristóbal
JEFE DE CALIDAD - OBRA
C.I.P. 201818
CONSORCIO CANTERAS RIOS CASMA - HUARMEY
OHLA Posada Perú
20.02.25

OHLA Perú
SILVIO PAUCAR FLORES
COORDINADOR DE TOPOGRAFÍA
DEFENSAS RIBEREÑAS DE LOS RIOS CASMA Y HUARMEY
27-02-25

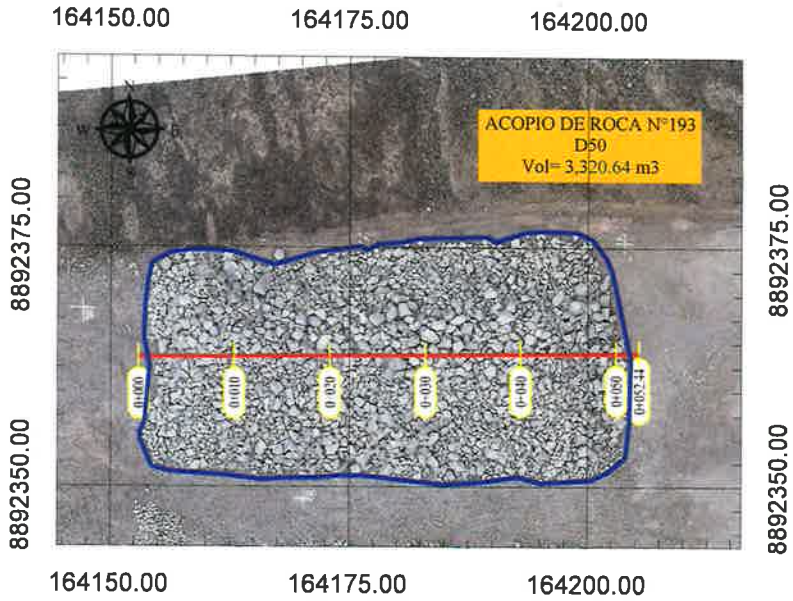

PLANTA GENERAL ACOPIO N°193 - PLATAFORMA N°5 - TAYCA 1
ESC:1/750

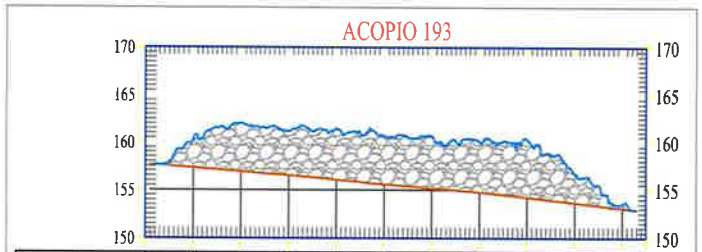

PROGRESIVA	0+000	0+005	0+010	0+015	0+020	0+025	0+030	0+035	0+040	0+045	0+050	0+052
COTA TERRENO		157.34	156.94	156.55	156.11	155.62	155.20	154.78	154.27	153.68	153.09	
COTA RASANTE		160.25	162.05	161.20	161.48	160.75	160.73	160.10	160.35	156.72	153.53	
ALTURA DE RELLENO		2.91	5.11	4.65	5.37	5.14	5.52	5.32	6.08	3.04	0.43	

PERFIL LONGITUDINAL - ACOPIO 193 D50
ESC:1/750

VOLUMEN EN ACOPIO N°193 - TAYCA 1					
Partida	Status	Descripcion	Tipo	Unidad de medida	Volumen
303.A	Cerrado	Seleccion y Acopio de Roca (Acuerdo al diseño y por tipo)	D50	m3	3,320.64
				Total	3,320.64

Jhonatan Josmell Celis Cristóbal
JEFE DE CALIDAD - OBRA
C.I.P. 201816
CONSORCIO CANTERAS RIOS CASMA - HUARMEY
OHLA Perú
20.02.25

OHLA Perú
SILVIO PAUCAR FLORES
COORDINADOR DE TOPOGRAFÍA
DEFENSAS RIBEREÑAS DE LOS RIOS CASMA Y HUARMEY
21-02-25

Ing. Pascual Coveñas Silva
JEFE DE TOPOGRAFIA
CIP. 305276
CONSORCIO CANTERAS RIOS CASMA - HUARMEY
OHLA Perú

ANIN
REVISIÓN DE DOCUMENTOS TÉCNICOS
☐ A- ACEPTADO
☐ B- ACEPTADO CON COMENTARIOS
☐ C- RECHAZADO
FIRMA FECHA

REV.	FECHA	DESCRIPCIÓN DE LA REVISIÓN	REVISADO	APROB.
00	21/02/25	EMITIDO PARA APROBACIÓN		

	FECHA	FIRMA
DISEÑO Pascual Coveñas	21.02.2025	
DIBUJO Jorge Herrera	21.02.2025	
REVISADO Max Huaman	21.02.2025	
APROBACIÓN Fernando Fuentes	21.02.2025	
DIRECTOR DE PROYECTO José Cabello	21.02.2025	

CONSORCIO CANTERAS RIOS CASMA - HUARMEY
OHLA Perú

PERÚ Presidencia del Consejo de Ministros
ANIN

PROYECTO:
"ENTREGA DE LAS DEFENSAS RIBEREÑAS DE LOS RÍOS CASMA Y HUARMEY (PAQUETE 4)"
"OPERACIÓN Y EXPLOTACIÓN DE LA CANTERA DE ROCA CUENCA HUARMEY"

PLANO: PLANTA - PERFIL
ACOPIO N°193
VALORIZACION N° 29

DISCIPLINA: TOPOGRAFIA

USO: GENERAL

ZONA: RÍO HUERMEY-HUARMEY-ANCASH

ESCALA	FECHA	REV.
INDICADAS	21.02.2025	R00

CÓDIGO DEL PLANO
CO-PE-1PE406-GE-D-537-VAL-29-001